

MODULARIO  
F. rig. rend. 497

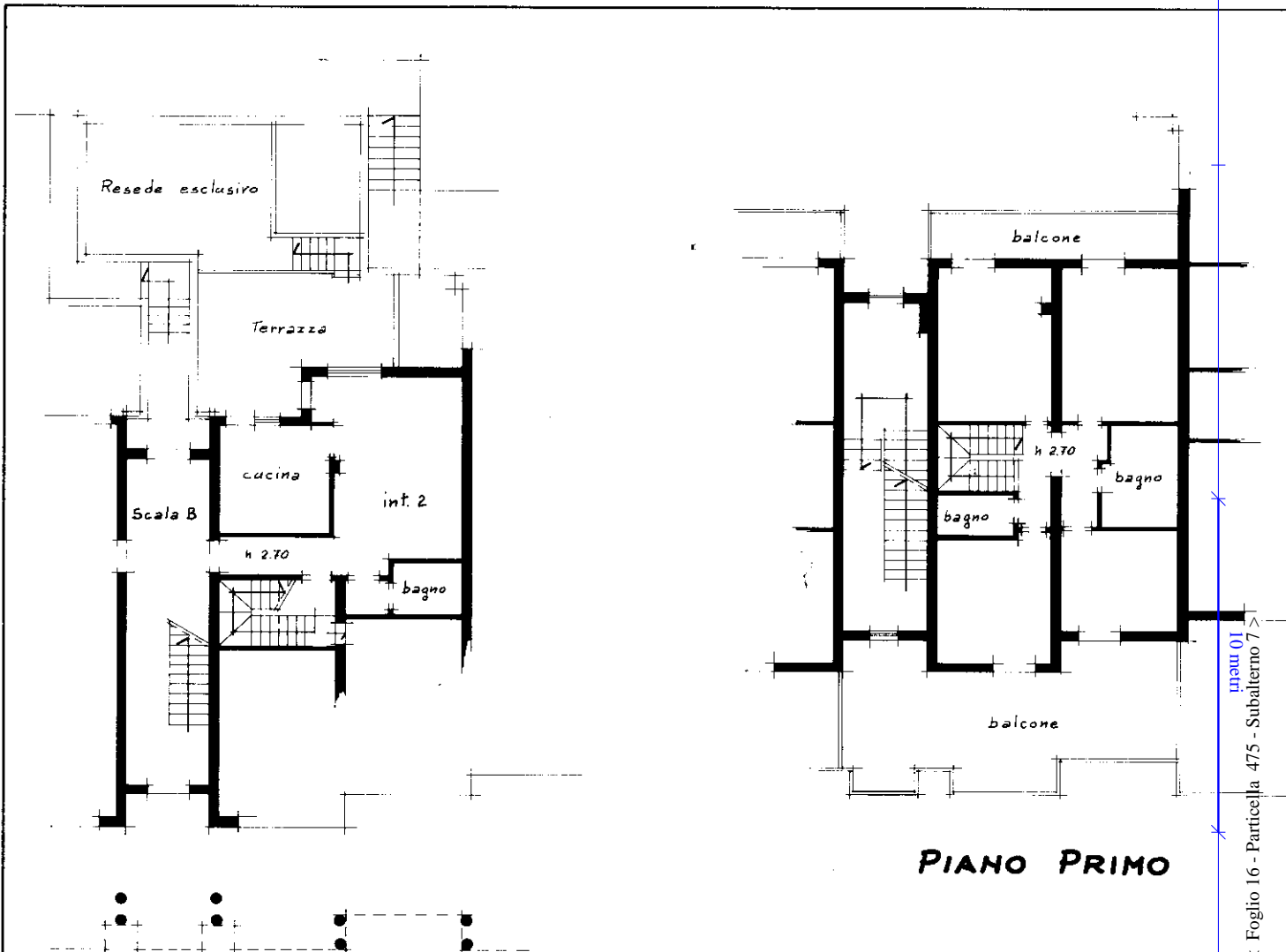


MINISTERO DELLE FINANZE  
DIREZIONE GENERALE DEL CATASTO E DEI SS.TT.EE.  
**CATASTO EDILIZIO URBANO** (RDL 13-4-1939, n. 652)

MOD. BN (C)

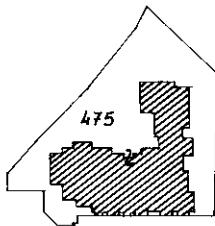
LIRE  
**250**

Planimetria di u.i.u. in Comune di **SIENA** via **U. Benzi** civ.



**PIANO TERRENO**


**PIANO PRIMO**



Planimetria Ubicativa

Fog. 16 P.lla 475  
Rapp. Graf. 1:2000

ORIENTAMENTO  
N.



SCALA DI 2000

10 metri  
Catasto dei Fabbricati - Situazione al 25/03/2022 - Comune di SIENA(I726) - < Foglio 16 - Particella 475 - Subalterno 7 -  
VIA UGO BENZI n. 12 Sec. B Interno 2 Piano T - 1

Ultima planimetria in atti  
Dichiarazione di N.C.   
Denuncia di variazione   
Data presentazione: 25/09/1990 - Data: 25/03/2022 - n. T342602 - Richiedente: GDUFR84R081726L  
Totale schede: 1 - Forme di acquisizione: A4(210x297) formato A4(210x297) (n. 16)  
F. **16**  
n. **475** sub **7**

Compilata dal **Geom. Giuseppe Valenti**  
(Titolo, cognome e nome)  
Firma **Giuseppe Valenti**  
della provincia di **Siena** n. **190**  
data **25/9/1990** Firma



RISERVATO ALL'UFFICIO  
**10503/9**

Roma - Istituto Poligrafico e Zecca dello Stato - P.V.