

MODULARIO
F. rig. rend. 497

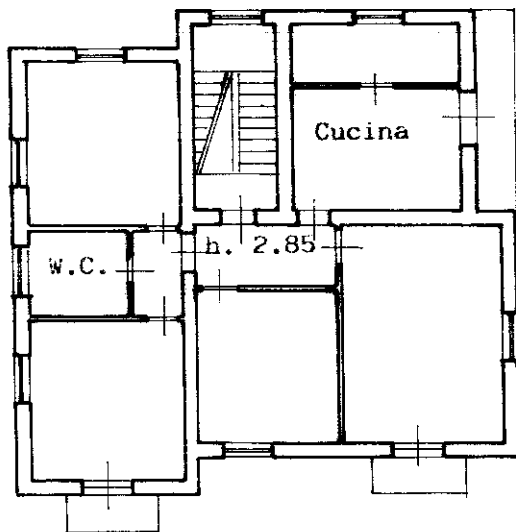


MINISTERO DELLE FINANZE
DIREZIONE GENERALE DEL CATASTO E DEI SS.TT.EE.
CATASTO EDILIZIO URBANO (RDL 13-4-1939, n. 652)

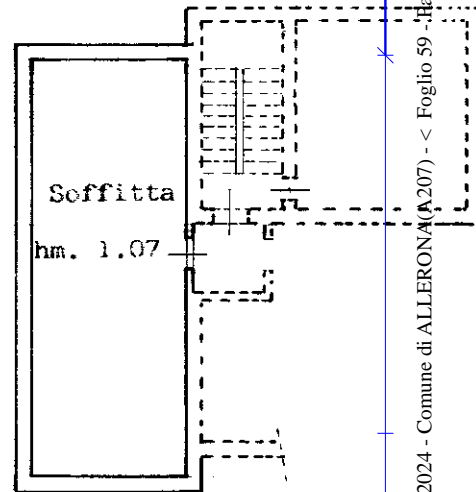
LIRE
500

Planimetria di u.i.u. in Comune di ALLERONA via MAZZINI civ.

PIANTA PIANO SECONDO

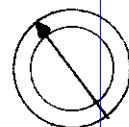


PIANTA PIANO TERZO



00764779

ORIENTAMENTO



SCALA DI 1:

Per frazionamento Fog. 59 P.lla 212 sub. 3 assume nuovo identificativo
Fog. 59 P.lla 212 sub. 4.

Catasto dei Fabbricati - Situazione al 23/01/2024 - Comune di ALLERONA (A207) - < Foglio 59 - Particella 212 - Subalterno 4 >
VIA G. MAZZINI n. 66 Piano 2 - 3

Ultima planimetria in atti
Dichiarazione di N.C.
Denuncia di variazione

Compilata dal **Geom. Mariani Stefano**
(Titolo, cognome e nome)

RISERVATO ALL'UFFICIO

Data presentazione: 11/04/1995 - Data: 23/01/2024 - n. T97312 - Richiedente: SGGRSR81D13H892Y

Totale schede: 1 - Identificativo catastale: A4(210) sub. 4 - Foglio 59 - Particella 212 - Subalterno 4 - Stampa richiesto: A4(210x297)

F. 59
n. 212 sub. 4

della provincia di **Terni** n. **690**
data Firma

